

## MAHARASHTRA UNIVERSITY OF HEALTH SCIENCES, NASHIK

### INFRASTRUCTURE DETAILS

This Annexure to be verify at time of inspection by assessors

ALL SUPPORTING DOCUMENT POINT WISE IN CLEAR VISBLE MUST BE UPLOAD ON WEB SITE

Sr. No.	Particulars to be verified	Details on College Website	Adequate/ Inadequate
<b>College</b>			
1	<p style="text-align: center;"><b>(All document must be available on web site )</b></p> <p><b>Land details:</b> Total land, owner, unitary or not, NA of all land, 7/12 extracts of all land <b>(Applicable only to Private Colleges)</b>. (Verify land documents &amp; Government permissions documents are uploaded on College Website. No Land/ Construction documents shall be submitted to the University. Only deficit information to be pointed out to the University).</p>	Yes	Adequate
2	<b>Total constructed area of college building Attached Completion Certificate with Map</b>		
	<p><b>(I) Administrative Section:</b> Total Area <b>2160</b> sq.ft (which includes) Principal Room, P.A. Room, Reception cum Visitors lounge, Meeting hall, Account section, Record and Central store etc.</p>	Yes	Adequate
	<p><b>(II) Lecture Halls:</b> a) Total No. of Lecture Halls <b>04</b> b) IT enabled, Audio / Video teaching Aids <b>02</b> c) Total area for lecture Halls <b>4320</b> sq.ft</p>	Yes	Adequate
	<p><b>(III) Seminar or Conference or Examination Hall for nursing :</b> a) Total Area <b>1080</b> Sq. ft. b) Total Seating Capacity <b>50</b> c) Audio / Video System and Other Facilities</p>	Yes	Adequate
	<p><b>(IV) Library:- (Evidences to be attached)</b> a) <b>Total Area : 2400</b> Sq. ft. Total No. of Book <b>2934</b> ..... Distribution of books ..... Capacity of Reading Hall :-for Students <b>50</b> for Teachers <b>7 to 8</b>  No. of Scientific Journals <b>08</b> No. of News Papers/Research Journals <b>02</b> Photo Copier Machine <b>01</b> Drinking water &amp; Washrooms Yes b) <b>Digital Library :</b> No. of Computers <b>05</b> Internet Facility Yes. Speed:- <b>100 MBPS</b></p>	Yes	Adequate
	<p><b>(V) Teaching Departments:</b> There shall be Five Teaching Departments as per MSR <b>1080+1080=2160</b> No. of departments <b>05</b> Departmental Area, <b>200</b> sq. ft. each No. of Books/ Charts / Models / Specimens (dry and wet) / Museum in each department information to be uploaded on college website.</p>	Yes	Adequate
	<p><b>(VI) Laboratories :-</b> <b>Laboratories : As per MSR (6000</b> Sq. ft.) Nursing Foundation and Medical Surgical Nursing Lab (1500 Sq.ft.), <b>1080</b> sq. ft. CHN (900 Sq.ft.), Nutrition (900Sq.ft.), <b>1080+1080</b> sq. ft. OBG and Paediatric (900Sq.ft.), <b>1080</b>sq. ft. Pre-Clinical Science (900Sq.ft.), <b>1080</b>sq. ft. Advanced Nursing Skill Lab (900Sq.ft.), Computer Lab (1500Sq.ft.), <b>300</b> sq. ft. with 10 computer as per Intake capacity, AV Aids, <b>300</b> sq. ft. well Equipped Lab must have Mannequins, Articles &amp; Beds as per MSR &amp; INC Norms</p>	Yes	Adequate

<p><b>(VII) Auditorium:- (As per MSR) 3000 sq. ft.</b> Auditorium should be spacious enough to accommodate at least double the sanctioned/actual strength of students, so that it can be utilized for hosting functions of the college, educational conferences/ workshops, examinations etc. It should have proper stage with green room facilities. It should be well – ventilated and have proper lighting system. There should be arrangements for the use of all kinds of basic and advanced audio-visual aids.</p> <p style="text-align: center;"><b>OR</b></p> <p><b>Multipurpose Hall:-</b> College of Nursing should have own multipurpose hall</p>	Yes	Adequate
--	-----	----------

	<p><b>(VIII) Canteen and Kitchen Facility:- attached certificate</b> [Note: Verify Canteen Facility &amp; Hygiene is monitored as per MUHS Circular No.18/2019 dated 19/03/2019.]</p>	Yes	Adequate
	<p><b>(IX) Common Rooms:</b> Is separate common rooms for boys and girls available (Specify seating capacity) 1080 sq. ft</p>	Yes	Adequate
3	<p><b>University Examination Infrastructure:</b> Strong Room for examination a) (Area- 300 sq.ft, b) Shelf, c) Steel cupboard – 1, d) CCTV, Photocopier Machine, Examination hall with benches, Parking Facility for vehicle, Guest house facility</p>	Yes	Adequate
4	<p><b>Other facilities:</b> Hospital Waste Management, Medical Education Unit, Intercom Network, Playground, P.T Teacher or Instructor Cafeteria, Facility for indoor games, Gymnasium / Gymkhana Facility</p>	Yes	Adequate
5	<p><b>Hostel facility: : Girls Hostel: 30200 sq. ft. &amp; Rented Boys Hostel 11377.45 sq. ft</b> Boys (UG &amp; PG), Girls (UG &amp; PG), Interns, Residents, Warden/ Rector, Hygiene, Vending Machine etc.</p>	Yes	Adequate

<b>Hospital attach Relevant Document on web site</b>			
6	<b>Hospital Details</b>	<b>Details on College Website</b>	<b>Adequate/ Inadequate</b>
	<b>Name of the Parent Hospital : Getwell Hospital Kankavli</b>	Yes	Adequate
	Address: A/P-Kankavli, Tal-Kankavli, Dist-Sindhudurg		
	Telephone No. :		
	Bed Strength : 100		
	Distance of Hospital from the College to which it is attached (in kms) 15 KM.	Yes	Adequate
	Number of beds registered as per BNH Act (attach certificate on web site ) 100	Yes	Adequate
7	<b>I. Total constructed area of Hospital Building as per MSR attach completion certificate and blue print (20,000Sq. ft.)</b>	Yes	Adequate
	Whether the Hospital is Owned by the College	Yes	Adequate
	<b>II. Hospital Administration Block as per MSR</b> (Superintendent room, Deputy Superintendent room, Medical officers' room, Matron room, Assistant Matron room, Reception and Registration, etc.)	Yes	Adequate
	<b>III. Out-Patient Departments (OPD) as per MSR</b> Total Area of OPD Complex 16,000 Sq.ft. No. of OPD's 06 Facilities shall be as per MSR & all details shall be on college website.	Yes	Adequate
	<b>IV. In Patient Departments (IPD) as per MSR</b> Total Area of IPD Complex 4,000 Sq.ft. No. of IPD Departments 06 Bed Distribution 15 Facilities shall be as per MSR & all details shall be on College website.	Yes	Adequate
	<b>V. Operation Theatres Block as per MSR</b> Total Area of OT Block 300sq.ft. No. Of OTs available 03 Facilities shall be as per MSR & all details shall be on college website.	Yes	Adequate
	<b>VI. Casualty Facilities</b> State Government Permission Letter attach copy on web site	Yes	Adequate

<b>VII. Central Clinical Laboratory details</b> (all Relevant information on hospital letter head to be uploaded on web site) Well-equipped with separate sections for Pathology, Biochemistry and Microbiology. Attached toilet shall be there for collection of urine samples. Other diagnostic tools for ECG or TMT etc. shall be Provided.	Yes	Adequate
<b>VIII. Radiology or Sonography Section:- :-</b> (all Relevant information on hospital letter head to be uploaded on web site ) Radiologist chamber, X-ray room, Dark room, film drying room, store room, patients waiting and dressing room, reception or registration or report room.	Yes	Adequate
<b>IX. Labor Room :-</b> Average Deliveries conducted annually/Monthly/ Daily as per <b>Birth record</b> maintained by hospital:- (information to be available on web site)	Yes	Adequate
<b>Hospital Details</b>	<b>Details on College Website</b>	<b>Adequate/ Inadequate</b>
<b>Name of the Affiliated Hospital:- Aster Aadhar Hospital Kolhapur</b>	Yes	Adequate
Address:- <b>Shastri Nagar, Kolhapur, Maharashtra 416012</b>		
Telephone No: <b>0231-662 2555</b>		
Bed Strength: <b>250</b>	Yes	Adequate
Distance of Hospital from the College to which it is attached (in kms) <b>120 KM.</b>		
Number of beds registered as per BNH Act: <b>250</b>	Yes	Adequate
<b>Name of the Affiliated Hospital:- Nirmal Hospital , De-Addiction &amp; Rehab Centre, Miraj.</b>	Yes	Adequate
Address:- <b>Station Rd, Shivaji Nagar, Miraj, Maharashtra 416410</b>		
Telephone No: <b>099226 46566</b>		
Bed Strength: <b>100</b>	Yes	Adequate
Distance of Hospital from the College to which it is attached (in kms) <b>150 KM.</b>		
Number of beds registered as per BNH Act : <b>100</b>	Yes	Adequate



*(Handwritten Signature)*

**Principal**

SASCTK's, Institute of Nursing, Kasal  
At Post- Gaorai, Tal- Kudal,  
Dist.- Sindhudurg PIN- 416534

MUHS

## BASIC DETAILS ABOUT INFRASTRUCTURE CHECK LIST

PARTICULAR TO BE VERIFY BY ASSESOR	YES / NO	Remark
Certified Copy of Location of College Building Address by Government authority (Search Report) to be <b>uploaded at website</b>	Yes	
Certified Copy of Location of Hostel Building Addressed by Government authority (Search Report) to be <b>uploaded on website</b>	Yes	
Is Separate College Building Not Available {Attach resolution of Trust /owner for Area Allocation} <b>to be uploaded on website</b>	NA	
Is Separate Hostel Building Available {Attach resolution of Trust /owner for Area Allocation} <b>to be uploaded at website</b>	NA	
Authorized Building Plan approved by Competent Authority <b>to be uploaded at website</b>	Yes	
Availability of Building Completion (College / Hostel) Certificate by Competent Authority to <b>be uploaded at website</b>	Yes	
Lease or Rent Agreement of College if Required <b>to be uploaded at website</b>	Na	
Provision Of Fire Safety Measure as per standard norms of Government	Yes	
<b>Fire Safety Certificate for College, Hostel and Hospital to be uploaded at website</b>	Yes	
General Student Safety Measures done in Building as per norms	Yes	
<b>Provision for facility Physically Challenged Students</b>	Yes	
<b>OTHER INFRASTRUCTURAL PROVISIONS</b>	<b>YES/NO</b>	<b>REMARK</b>
<b>Playground</b> (Playground should be spacious for outdoor sports like volleyball, football, badminton and for athletics)	Yes	
Provision for Physical Teacher for Student in College and Hostel	Yes	
<b>Garage</b> (Garage should accommodate a <b>50</b> seated vehicle)	Yes	
<b>Gymnasium Facility</b> to be uploaded on website	NO	

**Any Other Remarks (Please Specify):-**

**Here by I declare all relevant document uploaded are clear and visible on web site are true as per my best knowledge:-**

**Date:- 30/01/2025**



  
**Principal**  
 SAsCTK's, Institute of Nursing, Kasal  
**Principal Stamp & Signature**  
 Dist.- Sindhudurg PIN- 416534



महाराष्ट्र शासन

## गाव नमुना सात ( अधिकार अभिलेख पत्रक )

[ महाराष्ट्र जमीन महसुल अधिकार अभिलेख आणि नोंदवहा (तयार करणे व सुस्थितीत ठेवणे) नियम १९७१ यातील नियम ३,५,६ आणि ७ ]

गाव :- गांवराई ( ५६६७१५ )

तालुका :- कुडाळ

जिल्हा :- सिंधुदुर्ग



PU-ID : 33184882000

भूमापन क्रमांक व उपविभाग ३३९

33184882000

भुधारणा पद्धती

भोगवटादार वर्ग - १

शेताचे स्थानीक नाव : पेडवे

क्षेत्र, एकक व आकारणी	खाते क्र.	भोगवटादाराचे नाव	क्षेत्र	आकार	पो.ख.	फेरफार क्र	कुळ, खंड व इतर अधिकार
क्षेत्राचे एकक हे.आर.चौ.मी	५८६	अध्यक्ष अनंत स्मृती चॅरिटेबल ट्रस्ट कसाल	०.३९.६०	१.३२	०.१०.४०	(५३७)	कुळाचे नाव व खंड
अ) लागवड योग्य क्षेत्र							इतर अधिकार
जिरायत	०.१५.६०						इतर
वागायत	-						क्र.एनएपी/३४/एसआर/६०/०९ दिनांक
वरकस	०.२४.००						३१/०९/२००९ अन्वये बिनशेती निवासी व शैक्षणिक
एकुण							(१)
ला.यो. क्षेत्र	०.३९.६०						तुकडा (१)
ब) पोटखराब क्षेत्र (लागवड अयोग्य)							प्रलंबित फेरफार : नाही.
वर्ग (अ)	०.१०.४०						शेवटचा फेरफार क्रमांक : १०७६ व दिनांक :
वर्ग (ब)	-						२०/०९/२०२०
एकुण							
पो.ख.क्षेत्र	०.१०.४०						
एकुण क्षेत्र (अ+ब)	०.५०.००						
आकारणी	१.३२						
जुडी किंवा आकारणी	विशेष						

जुने फेरफार क्र : (१) (३१०) (५३७) (९२०) (१०७६)

सीमा आणि भुमापन चिन्हे :



हा गाव नमुना क्रमांक ७ दिनांक २१/०२/२०२३ ३:४३:४८ PM रोजी डिजिटल स्वाक्षरीत केला आहे व गाव नमुना क्रमांक १२ चा डेटा स्वयंप्रमाणित असल्यामुळे ७/१२ अभिलेखावर वर कोणत्याही सही शिक्क्याची आवश्यकता नाही.

पृष्ठ क्र. १/२

७/१२ डाउनलोड दि. : ३०-०९-२०२५ : १४:१९:४१ PM. वैधता पडताळणीसाठी <https://digitalsatbara.mahabhumi.gov.in/dslr/> या संकेत स्थळावर जाऊन 3306100001187858 हा क्रमांक वापरावा.

Digitally signed

**Principal**  
SASCTK's, Institute of Nursing, Kasar  
At Post- Gaorai, Tal- Kudal.  
Dist.- Sindhudurg PIN- 416524

गाव नमुना बारा ( पिकांची नोंदवही )

[ महाराष्ट्र जमीन महसूल अधिकार अभिलेख आणि नोंदवह्या (तयार करणे व सुस्थितीत ठेवणे) नियम १९७१ यातील नियम २९ ]

गाव :- गांवराई ( ५६६७१५ )


तालुका :- कुडाळ

जिल्हा :- सिंधुदुर्ग

भूमापन क्रमांक व उपविभाग ३६७/२

वर्षे	हंगाम	खाते क्रमांक	पिकाखालील क्षेत्राचा तपशील					लागवडीसाठी उपलब्ध नसलेली जमीन		शेरा
			पिकाचा प्रकार	पिकांचे नाव	जल सिंचित	अजल सिंचित	जल सिंचनाचे साधन	स्वरूप	क्षेत्र	
(१)	(२)	(३)	(४)	(५)	(६)	(७)	(८)	(९)	(१०)	(११)
					हे.आर.चौ.मी	हे.आर.चौ.मी			हे.आर.चौ.मी	
२०१७-१८	खरीप							बिनरोती	१.३७००	
२०१८-१९	खरीप							बिनरोती	१.३७००	
२०१९-२०	खरीप							बिनरोती	१.३७००	

टीप : \*\* सदरची नोंद मोबाइल ॲप द्वारे घेणेत आलेली आहे

  
Principal  
SASCTK's, Institute of Nursing, Kasal  
At Post- Gaorai, Tal- Kudal,  
Dist.- Sindhudurg PIN- 416534



महाराष्ट्र शासन

## गाव नमुना सात ( अधिकार अभिलेख पत्रक)

[ महाराष्ट्र जमीन महसुल अधिकार अभिलेख आणि नोंदवह्या (तयार करणे व सुस्थितीत ठेवणे) नियम १९७१ यातील नियम ३,५,६ आणि ७ ]

गाव :- गांवराई ( ५६६७१५ )

तालुका :- कुडाळ

जिल्हा :- सिंधुदुर्ग



PU-ID : 26939042814

भूमापन क्रमांक व उपविभाग ३४१

26939042814

भुधारणा पद्धती भोगवटादार वर्ग -१

शेताचे स्थानीक नाव : पडवे

क्षेत्र, एकक व आकारणी	खाते क्र.	भोगवटादाराचे नाव	क्षेत्र	आकार	पो.ख.	फेरफार क्र	कुळ, खंड व इतर अधिकार
क्षेत्राचे एकक हे.आर.चौ.मी	५८६	अध्यक्ष अनंत स्मृती चॅरिटेबल ट्रस्ट कसाल	०.९४.७०	१.१९	०.३३.५०	(५३९)	कुळाचे नाव व खंड
अ) लागवड योग्य क्षेत्र							इतर अधिकार
जिरायत -							इतर
बागायत -							निवासी व शैक्षणिक कारणाकरीता बिनशेती ( १ )
वरकस ०.९४.७०							इतर हक्क
एकुण							क्र. एन एन पी/३४/एस आर ६२/०९ दि. ३१/१/०९ ( १ )
ला.यो. क्षेत्र ०.९४.७०							क्र. एन एन सी/एस आर/३४ ६१/०९ दि. ३१/१/०९ ( १ )
ब) पोटखराब क्षेत्र (लागवड अयोग्य)							क्र.एन ए /पी/३४/एस आर/६३/०९ दि. ३१/१/०९ ( १ )
वर्ग (अ) ०.३३.५०							प्रलंबित फेरफार : नाही.
वर्ग (ब) -							शेवटचा फेरफार क्रमांक : ९२० व दिनांक : १५/०९/२०१७
एकुण क्षेत्र १.२८.२० (अ+ब)							
आकारणी १.१९							
जुडी किंवा विशेष आकारणी							

जुने फेरफार क्र : (१) (८१) (३१०) (३३२) (३९६) (५३९) (९२०)

सीमा आणि भुमापन चिन्हे :



हा गाव नमुना क्रमांक ७ दिनांक २०/११/२०१९-१२:२९:१० PM रोजी डिजिटल स्वाक्षरीत केला आहे व गाव नमुना क्रमांक १२ चा डेटा स्वयंप्रमाणित असल्यामुळे ७/१२ अभिलेखावर वर

कोणत्याही सही शिक्क्याची आवश्यकता नाही.

७/१२ डाउनलोड दि. : ३०-०१-२०२५ : १४:११:५६ PM. वैधता पडताळणीसाठी <https://digitalsatbara.mahabhumi.gov.in/> या संकेत स्थळावर जाऊन 3306100001028035 हा क्रमांक

चापरावा.

पृष्ठ क्र. १/२

Principal

SASCTK's, Institute of Nursing, Kasal

At Post- Gaorai, Tal- Kudal,  
Dist- Sindhudurg PIN- 416524

Digitally signed

गाव नमुना बारा ( पिकांची नोंदवही)

[ महाराष्ट्र जमीन महसूल अधिकार अभिलेख आणि नोंदवह्या (तयार करणे व सुस्थितीत ठेवणे) नियम १९७१ यातील नियम २९ ]

गाव :- गांवराई ( ५६६७१५ )

तालुका :- कुडाळ

जिल्हा :- सिंधुदुर्ग

भूमापन क्रमांक व उपविभाग ३४१

वर्षे	हंगाम	खाते क्रमांक	पिकाखालील क्षेत्राचा तपशील					लागवडीसाठी उपलब्ध नसलेली जमीन		शेरा
			पिकाचा प्रकार	पिकांचे नाव	जल सिंचित	अजल सिंचित	जल सिंचनाचे साधन	स्वरूप	क्षेत्र	
(१)	(२)	(३)	(४)	(५)	(६)	(७)	(८)	(९)	(१०)	(११)
					हे.आर.चौ.मी	हे.आर.चौ.मी			हे.आर.चौ.मी	
२०१७-१८	खरीप		निर्भळ	भात		०.०९७०				
								रापड	०.८५००	
२०१८-१९	खरीप		निर्भळ	भात		०.०९७०				
								रापड	०.८५००	
२०१९-२०	खरीप		निर्भळ	भात		०.०९७०				
								रापड	०.८५००	

टीप : \*\* सदरची नोंद मोबाइल ॲप द्वारे घेणेत आलेली आहे

  
Principal  
SASCTK's, Institute of Nursing, Kasal  
At Post- Gaorai, Tal- Kudal,  
Dist.- Sindhudurg PIN- 416534





महाराष्ट्र शासन

## गाव नमुना सात ( अधिकार अभिलेख पत्रक )

[ महाराष्ट्र जमीन महसुल अधिकार अभिलेख आणि नोंदवह्या (तयार करणे व सुस्थितीत ठेवणे) नियम १९७१ यातील नियम ३,५,६ आणि ७ ]

गाव :- गांवराई ( ५६६७१५ )

तालुका :- कुडाळ

जिल्हा :- सिंधुदुर्ग



PU-ID : 23314146407

भूमापन क्रमांक व उपविभाग ३६७/२

23314146407

क्षेत्र, एकक व आकारणी	खाते क्र.	भोगवटादाराचे नाव	क्षेत्र	आकार	पो.ख.	फेरफार क्र	कुळ, खंड व इतर अधिकार
क्षेत्राचे एकक हे.आर.चौ.मी	५८६	अध्यक्ष अनंत स्मृती चॅरिटेबल ट्रस्ट कसाल	१.११.००	२.४८	०.२६.००	(५३८)	कुळाचे नाव व खंड
अ) लागवड योग्य क्षेत्र							इतर अधिकार
जिरायत	-						इतर
बागायत	-						क्र. एन एपी /३४/एस आर / ६४/०९ , ६५/०९ ,
इतर	१.११.००						६६/०९ , ६७/०९ दि. ३१/०९/ २००९ अन्वये
एकुण							बिनशेती. ( १ )
ला.यो. क्षेत्र	१.११.००						निवासी व शैक्षणिक कारणाकरीता बिनशेती ( १ )
							बोजा - बँकेचा बोजा
ब) पोटखराब क्षेत्र							शाखा व्यवस्थापक अभ्युदय को. ऑ. बँक लि.
(लागवड अयोग्य)							शाखा कणकवली यांजकडे रकम रुपये
वर्ग (अ)	०.२६.००						१५०००००/- ( एक कोटी पन्नास लाख ) मात्र
वर्ग (ब)	-						रकमेचा बोजा. ( ७४० )
एकुण							
पो.ख. क्षेत्र	०.२६.००						प्रलंबित फेरफार : नाही.
एकुण क्षेत्र	१.३७.००						शेवटचा फेरफार क्रमांक : ९७९ व दिनांक :
(अ+ब)							०७/०६/२०१८
आकारणी	२.४८						
जुडी किंवा विशेष आकारणी							
जुने फेरफार क्र : (१) (५२८) (५३८) (७४०) (९२०) (९७९)							सीमा आणि भूमापन चिन्हे :



हा गाव नमुना क्रमांक ७ दिनांक २०/११/२०१९ ०२:५४:५३ PM रोजी डिजिटल स्वाक्षरीत केला आहे व गाव नमुना क्रमांक १२ चा डेटा स्वयंप्रमाणित असल्यामुळे ७/१२ अगिलेखावर वर कोणत्याही सही शिक्क्याची आवश्यकता नाही.

७/१२ डाउनलोड दि. : ३०-०९-२०२५ : १४:५२:०९ PM. वैधता पडताळणीसाठी <https://digitalsatbara.mahabhumi.gov.in/dsr/> या संकेत स्थळावर जाऊन 3306100001028874 हा क्रमांक वापरावा.

पृष्ठ क्र. १/२

Digitally signed by

**Principal**  
SASCTK's, Institute of Nursing, Kasal  
At Post- Gaorai, Tal- Kudal,  
Dist.- Sindhudurg PIN- 416534

गाव नमुना बारा (पिकांची नोंदवही)

[ महाराष्ट्र जमीन महसूल अधिकार अधिलेख आणि नोंदवह्या (तयार करणे व सुस्थितीत ठेवणे) नियम १९७१ यातील नियम २९ ]

गाव :- गांवराई (५६६७१५)

तालुका :- कुडाळ

जिल्हा :- सिंधुदुर्ग

भूमापन क्रमांक व उपविभाग ३३९

			पिकाखालील क्षेत्राचा तपशील					लागवडीसाठी उपलब्ध नसलेली जमीन		शेरा
वर्षे	हंगाम	खाते क्रमांक	पिकांचा प्रकार	पिकांचे नाव	जल सिंचित	अजल सिंचित	जल सिंचनाचे साधन	स्वरूप	क्षेत्र	
(१)	(२)	(३)	(४)	(५)	(६)	(७)	(८)	(९)	(१०)	(११)
					हे.आर.चौ.मी	हे.आर.चौ.मी			हे.आर.चौ.मी	
२०१७-१८	खरीप		निर्मळ	मात		०.१५६०				
								कवळकाड	०.२४००	
२०१८-१९	खरीप		निर्मळ	मात		०.१५६०				
								कवळकाड	०.२४००	
२०१९-२०	खरीप		निर्मळ	मात		०.१५६०				
								कवळकाड	०.२४००	

टीप : \*\* सदरची नोंद मोबाइल ॲप द्वारे घेणेत आलेली आहे

  
**Principal**  
 SASCTK's, Institute of Nursing, Kasal  
 At Post- Gaorai, Tal- Kudal,  
 Dist.- Sindhudurg PIN- 416534



नमुना नंबर ८

पान नंबर १५ वरून

करास पात्र असलेल्या इमारती व मिळकत यांची सन २०२४/२०२५ या वर्षासाठी कर आकारणी नोंदवहीचा उतारा

ग्रामपंचायत गावराई तालुका - कुडाळ जिल्हा- सिंधुदुर्ग

क्ष. नं.	रस्त्याचे नाव	सीटी चकई नं.	मालमत्ता क्र.	मालकाचे नाव	भोगवट दाराचे नाव	मालमत्तेचे वर्णन	मिळकत बांधकामाचे वर्ष	क्षेत्र फळ चौ. फुट	रेडरिकनर दर प्रति चौ.मी. (रूपये)				घसारा दर	इमारतीच्या वापरानुसार भाषांक	भांडवली मूल्य (रूपये)	कराचा दर (पैसे)	कराची रक्कम (रूपये)					अपिलाचे निकाल आणि त्यानंतर केलेले					नंतर वाढ किंवा घट झालेल्या याबाबतीत आदेशाच्या संदर्भात येरा
									जमिन क्षेत्रफळ/चौ.मी.	जमिन रे. रे. दर	इमारत क्षेत्रफळ/चौ.मी.	बांधकाम रे. रे. दर					घरपट्टी	विवाक्ती	आरोप्य	पाणी पट्टी	एकूण	घरपट्टी	विवाक्ती	आरोप्य	पाणी पट्टी	एकूण	
1	2	3	4	5	6	7	8	9	10	11	12	13	14	15	16	17	18	19	20	21	22	23	24	25	26	27	
	थळकर वाडी	0	588 अ	श्री. अनंत स्मृति चॅरीटेबल ट्रस्ट कसाल	स्वतः	RCC स्लॅब 260×37	2010	9620	0	0	894	15488	0.8	1	11077662												ग्रामविकास जलसंधारण विभाग दि. ३१/१२/२०१५अधि सूचनेनुसार पोटकलम ४ व उपनियम १ नुसार करात सुट मासिक सभा दि. २८/०३/२०२४ ठराव १२/७ अन्वये कर माफ

अस्सल वरून खरी नक्कल सादर दिनांक - 30/01/2025

उता-यासा श्री. अनंत स्मृति चॅरीटेबल ट्रस्ट कसाल यांनी दिनांक 30/01/2025 रोजीच्या मागणी अर्जावरून

ग्रामपंचायत अधिकारी  
ग्रामपंचायत गावराई  
ता. कुडाळ, जि. सिंधुदुर्ग

सहसंच  
ग्रामपंचायत गावराई  
ता. कुडाळ, जि. सिंधुदुर्ग

नमुना नंबर 8

पान नंबर १८१वरुन



करास पात्र असलेल्या इमारती व मिळकत यांची सन 2024/2025 या वर्षासाठी कर आकारणी नोंदवहीचा उतारा

ग्रामपंचायत गावराई तालुका - कुडाळ जिल्हा- सिंधुदुर्ग

अ.नं.	रस्त्याचे नाव	सीटी सर्व्हे नं.	मालमत्ता क्र.	मालकाचे नाव	भोगवट दाराचे नाव	मालमत्तेचे वर्णन	मिळकत बांधकामाचे वर्ष	क्षेत्र फळ चौ.फुट	रेडीरेकनर दर प्रति चौ.मी. (रुपये)				घसारा दर	इमारतीच्या वापरानुसार भारांक	भांडवली मूल्य (रुपये)	कराचा दर (पैसे)	कराची रक्कम (रुपये)					अपिलाचे निकाल आणि त्यानंतर केलेले					नंतर वाढ किंवा घट झालेल्या याबाबतीत आदेशाच्या संदर्भात शेरा	
									जमिन क्षेत्रफळ/चौ.मी.	जमिन रे.रे.दर	इमारत क्षेत्रफळ/चौ.मी.	बांधकाम रे.रे.दर					घरपट्टी	दिवाबत्ती	आरोग्य	पाणी पट्टी	एकूण	घरपट्टी	दिवाबत्ती	आरोग्य	पाणी पट्टी	एकूण		
1	2	3	4	5	6	7	8	9	10	11	12	13	14	15	16	17	18	19	20	21	22	23	24	25	26	27		
	थळकर वाडी	0	588 ब	श्री. अनंत स्मृति चॅरीटेबल ट्रस्ट कसाल	स्वतः	RCC स्लॅब 260x37	2010	9620	0	0	894	15488	0.8	1	11077662													ग्रामविकास जलसंधारण विभाग दि. 31/12/2019 अति सूचनेनुसार पोटकलम ४ व उपनियम १ नुसार करात सुट मासिक सभा दि. 26/03/2024 ठराव 12/6 अन्वये कर माफ

अस्सल वरुन खरी नक्कल सादर दिनांक - 30/01/2025

उता-यासा श्री. अनंत स्मृति चॅरीटेबल ट्रस्ट कसाल यांनी दिनांक 30/01/2025 रोजीच्या मागणी अर्जावरुन

*Shirani*  
ग्रामपंचायत अधिकारी  
ग्रामपंचायत गावराई  
ता. कुडाळ, जि. सिंधुदुर्ग

*Shirani*  
ग्रामपंचायत गावराई  
ता. कुडाळ, जि. सिंधुदुर्ग

नमुना नंबर 8

पान नंबर १७ वरुन

करास पात्र असलेल्या इमारती व मिळकत यांची सन 2024/2025 या वर्षासाठी कर आकारणी नोंदवहीचा उतारा



ग्रामपंचायत गावराई तालुका - कुडाळ जिल्हा- सिंधुदुर्ग

अ.नं.	रस्त्याचे नाव	सीटी सल्ले नं.	मालमता क्र.	मालकाचे नाव	भोगवट वाराचे नाव	मालमत्तेचे वर्णन	मिळकत बांधकामाचे वर्ष	क्षेत्र फळ चौ.फुट	रेडीरिकनर दर प्राति चौ.मी. (रुपये)				घसारा दर	इमारतीच्या वापरानुसार भारांक	भांडवली मुल्य (रुपये)	कराचा दर (पैसे)	कराची रक्कम (रुपये)					अपिलाचे निकाल आणि त्यानंतर केलेले					नंतर वाढ किंवा घट झालेल्या याबाबतीत आदेशाच्या संदर्भात शेर	
									जमिन क्षेत्रफळ/चौ.मी.	जमिन रे. दर	इमारत क्षेत्रफळ/चौ.मी	बांधकाम रे. रे. दर					घरपट्टी	दिवाबत्ती	आरोप्य	पाणी पट्टी	एकूण	घरपट्टी	दिवाबत्ती	आरोप्य	पाणी पट्टी	एकूण		
1	2	3	4	5	6	7	8	9	10	11	12	13	14	15	16	17	18	19	20	21	22	23	24	25	26	27		
	थळकरवा डी	0	592	श्री. अनंत स्मृति चॅरीटेबल ट्रस्ट कसाल	स्वतः	चि.भिं.सि.प.छप्पर 34x14	2010	476	0	0	44	12566	0.8	1	444715													ग्रामविकास जलसंधारण विभाग दि.३१/१२/२०१५अधि सूचनेनुसार पोटकलम ४ व उपनियम १ नुसार करात सुट मासिक सभा दि.२८/०३/२०२४ ठराव १२/७ अन्वये कर माफ

अस्सल वरुन खरी नक्कल सादर दिनांक - 30/01/2025

उता-यासा श्री. अनंत स्मृति चॅरीटेबल ट्रस्ट कसाल यांनी दिनांक 30/01/2025 रोजीच्या मागणी अर्जावरुन

ग्रामपंचायत अधिकारी  
ता. कुडाळ, जि. सिंधुदुर्ग

सरपंच  
ग्रामपंचायत गावराई  
ता. कुडाळ, जि. सिंधुदुर्ग

नमुना नंबर 8

पान नंबर 22 घरुन



करास पात्र असलेल्या इमारती व मिळकत यांची सन 2024/2025 या वर्षासाठी कर आकारणी नोंदवहीचा उतारा

ग्रामपंचायत गावराई तालुका - कुडाळ जिल्हा- सिंधुदुर्ग

अ.नं.	रस्त्याचे नाव	सीटी सर्व्हे नं.	मालमता क्र.	मालकाचे नाव	भोगवट दाराचे नाव	मालमतेचे वर्णन	मिळकत बांधकामाचे वर्ष	क्षेत्र फळ चौ.फुट	रेडीरिकनर दर प्रति चौ.मी. (रुपये)				घसारा दर	इमारतीच्या वापरानुसार भारांक	भांडवली मूल्य (रुपये)	कराचा दर (पैसे)	कराची रक्कम (रुपये)					आपलाचे निकाल आणि त्यानंतर केलेले					नंतर वाढ केल्या घट झालेल्या याबाबतीत आदेशाच्या संदर्भात शेष	
									जमिन क्षेत्रफळ/चौ.मी.	जमिन रे.रे.दर	इमारत क्षेत्रफळ/चौ.मी.	बांधकाम रे.रे.दर					घरपट्टी	दिवाबती	आरोग्य	पाणी पट्टी	एकूण	घरपट्टी	दिवाबती	आरोग्य	पाणी पट्टी	एकूण		
																												घरपट्टी
1	2	3	4	5	6	7	8	9	10	11	12	13	14	15	16	17	18	19	20	21	22	23	24	25	26	27		
	थळकरवा डी		589 - ब	श्री. अनंत स्मृति चॅरीटेबल ट्रस्ट कसाल	स्वतः	चि.भिं.सि.प.छप्पर 34*70	2010	2380	0	0	221	12566	0.8	1	2223575	0.105	2335	0	0	0	2335							ग्रामविकास जलसंधारण विभाग दि. 31/12/2019 अ.दि सूचनेनुसार पोटकलम 8 व उपनियम 1 नुसार करात सुट मासिक सभा दि. 21/03/2024 ठराव 12/6 अन्वये कर माफ

अस्सल वरुन खरी नक्कल सादर दिनांक - 30/01/2025

उता-यासा श्री. अनंत स्मृति चॅरीटेबल ट्रस्ट कसाल यांनी दिनांक 30/01/2025 रोजीच्या मागणी अर्जावरुन

ग्रामपंचायत अधिकारी  
ग्रामपंचायत गावराई  
ता. कुडाळ, जि. सिंधुदुर्ग

सरपंच  
ग्रामपंचायत गावराई  
ता. कुडाळ, जि. सिंधुदुर्ग

नमुना नंबर 8

पान नंबर 228 वरून

करास पात्र असलेल्या इमारती व मिळकत यांची सन 2024/2025 या वर्षासाठी कर आकारणी नोंदवहीचा उतारा

ग्रामपंचायत गावराई तालुका - कुडाळ जिल्हा- सिंधुदुर्ग



क्ष. नं.	रस्त्याचे नाव	सीटी सव्हे नं.	मालमत्ता क्र.	मालकाचे नाव	भोगवट दाराचे नाव	मालमत्तेचे वर्णन	मिळकत बांधकामाचे वर्ष	क्षेत्र फळ चौ. फुट	रेडरिकनर दर प्रति चौ.मी. (रुपये)				घसारा दर	इमारतीच्या वापरानुसार भारांक	भांडवली मूल्य (रुपये)	कराचा दर (पैसे)	कराची रक्कम (रुपये)					अपेलाचे निकाल आणी त्यानंतर केलेले					नंतर वाढ किंवा घट झालेल्या याबाबतील आदेशाच्या संदर्भात घेरा	
									जमिन क्षेत्रफळ/चौ.मी.	जमिन रे.रे.दर	इमारत क्षेत्रफळ/चौ.मी.	बांधकाम रे.रे.दर					घरपट्टी	दिव्याब्ती	आरोप्य	पाणी पट्टी	एकूण	घरपट्टी	दिव्याब्ती	आरोप्य	पाणी पट्टी	एकूण		
1	2	3	4	5	6	7	8	9	10	11	12	13	14	15	16	17	18	19	20	21	22	23	24	25	26	27		
	थळकरवाडी		589 - क	श्री. अनंत स्मृति चॅरीटेबल ट्रस्ट कसाल	स्वतः	चि.भिं.सि.प.छप्पर 30x70	2010	2100	0	0	195	12566	0.8	1	1961978	0.105	2060	0	0	0	2060							ग्रामविकास जलसंधारण विभाग दि. 31/12/2019 अघि सूचनेनुसार पोटकलम 4 व उपनियम 1 नुसार करात सुट मासिक सभा दि. 27/03/2024 ठराव 12/16 अन्वये कर माफ

अस्सल वरून खरी नक्कल सादर दिनांक - 30/01/2025

उता-यासा श्री. अनंत स्मृति चॅरीटेबल ट्रस्ट कसाल यांनी दिनांक 30/01/2025 रोजीच्या मागणी अर्जावरून

ग्रामपंचायत अधिकारी  
ता. कुडाळ, जि. सिंधुदुर्ग

सरपंच  
ग्रामपंचायत गावराई  
ता. कुडाळ, जि. सिंधुदुर्ग

नमुना नंबर 8

पान नंबर 22 वरुन



करास पात्र असलेल्या इमारती व मिळकत यांची सन 2024/2025 या वर्षासाठी कर आकारणी नोंदवहीचा उतारा

ग्रामपंचायत गावराई तालुका - कुडाळ जिल्हा- सिंधुदुर्ग

श्र.नं.	रस्त्याचे नाव	सीटी व्हॉई चं.	मालमत्ता क्र.	मालकाचे नाव	भोगवट दाराचे नाव	मालमत्तेचे वर्णन	मिळकत बांधकामाचे वर्ष	क्षेत्र फळ चौ.फुट	रेडिकरनर दर प्रति चौ.मी. (रूपये)				घसारा दर	इमारतीच्या वापरानुसार भाषांक	भांडवली मूल्य (रूपये)	कराचा दर (पैसे)	कराची रक्कम (रूपये)					अपिलाचे निकाल आणी त्यानंतर केलेले					नंतर वाढ किंवा घट झालेल्या याबाबतीत आदेशाच्या संदर्भात करा		
									जमिन क्षेत्रफळ /चौ.मी.	जमिन रे.रे.दर	इमारत क्षेत्रफळ /चौ.मी.	बांधकाम रे.रे.दर					घरपट्टी	दिवाबती	आरोप्य	पाणी पट्टी	एकूण	घरपट्टी	दिवाबती	आरोप्य	पाणी पट्टी	एकूण			
1	2	3	4	5	6	7	8	9	10	11	12	13	14	15	16	17	18	19	20	21	22	23	24	25	26	27			
	थळकरवा डी	0	589-अ	श्री. अनंत स्मृति चॅरीटेबल ट्रस्ट कसाल	स्वतः	चि.भिं.सि.प.छप्पर 30x40	2010	2100	0	0	195	12566	0.8	1	1961978	0.105	2060	25	25	0	2110								ग्रामविकास जलसंधारण विभाग दि. 31/12/2019 अंदि सूचनेनुसार पोटकलम 4 व उपनियम 1 नुसार करात सुट मासिक सभा दि. 22/03/2024 ठराव 12/18 अन्वये कर माफ

अस्सल वरुन खरी नक्कल सादर दिनांक - 30/01/2025

उता-यासा श्री. अनंत स्मृति चॅरीटेबल ट्रस्ट कसाल यांनी दिनांक 30/01/2025 रोजीच्या मागणी अर्जावरुन

ग्रामपंचायत अधिकारी  
ग्रामपंचायत गावराई  
ता. कुडाळ, जि. सिंधुदुर्ग

स्वीवडकार  
सरपंच  
ग्रामपंचायत गावराई  
ता. कुडाळ, जि. सिंधुदुर्ग





नमुना नंबर 8

पान नंबर १८५ वरून

करास पात्र असलेल्या इमारती व मिळकत यांची सन 2024/2025 या वर्षासाठी कर आकारणी नोंदवहीचा उतारा

ग्रामपंचायत गावराई तालुका - कुडाळ जिल्हा- सिंधुदुर्ग

अ.नं.	रस्त्याचे नाव	सीटी सल्ले नं.	मालमता क्र.	मालकाचे नाव	भोगवट दाराचे नाव	मालमतेचे वर्णन	मिळकत बांधकामाचे वर्ष	क्षेत्र फळ चौ.फुट	रेडिकेशन दर प्रति चौ.मी. (रुपये)				घसारा दर	इमारतीच्या वापरानुसार भारांक	भांडवली मूल्य (रुपये)	कराचा दर (पैसे)	कराची रक्कम (रुपये)					अपेलाचे निकाल आणि त्यानंतर केलेले					नंतर वाढ किंवा घट झालेल्या याबाबतीत आदेशाच्या संदर्भात शेष
									जमिन क्षेत्रफळ/चौ.मी.	जमिन रे. दर	इमारत क्षेत्रफळ/चौ.मी.	बांधकाम रे. दर					घरपट्टी	दिवाबती	आरोप्य	पाणी पट्टी	एकूण	घरपट्टी	दिवाबती	आरोप्य	पाणी पट्टी	एकूण	
1	2	3	4	5	6	7	8	9	10	11	12	13	14	15	16	17	18	19	20	21	22	23	24	25	26	27	
	थळकरवा डी	0	591	श्री. अनंत स्मृति चॅरीटेबल ट्रस्ट कसाल	स्वतः	चि.भिं.सि.प.छप्पर 7x10	2010	70	0	0	7	12566	0.8	1	65399												ग्रामविकास जलसंधारण विभाग दि. ३१/१२/२०१५अधि सूचनेनुसार पोटकलम ४ व उपनियम १ नुसार करात सुट मासिक सभा दि. २८/०३/२०२४ ठराव १२/७ अन्वये कर माफ

अस्सल वरून खरी नक्कल सादर दिनांक - 30/01/2025

उता-यासा श्री. अनंत स्मृति चॅरीटेबल ट्रस्ट कसाल यांनी दिनांक 30/01/2025 रोजीच्या मागणी अर्जावरून

ग्रामपंचायत अधिकारी  
ग्रामपंचायत गावराई  
ता. कुडाळ, जि. सिंधुदुर्ग

सवरपंच  
ग्रामपंचायत गावराई  
ता. कुडाळ, जि. सिंधुदुर्ग

नमुना नंबर 8

पान नंबर 226 वरुन



करास पात्र असलेल्या इमारती व मिळकत यांची सन 2024/2025 या वर्षासाठी कर आकारणी नोंदवहीचा उतारा

ग्रामपंचायत गावराई तालुका - कुडाळ जिल्हा- सिंधुदुर्ग

अ. नं.	रस्त्याचे नाव	सीटी सर्व्हे नं.	मालमत्ता क्र.	मालकाचे नाव	भोगवट दाराचे नाव	मालमत्तेचे वर्णन	मिळकत बांधकामाचे वर्ष	क्षेत्र फळ चौ.फुट	रेडीरेकनर दर प्रति चौ.मी. (रुपये)				घसारा दर	इमारतीच्या वापरानुसार भाराक	भांडवली मुल्य (रुपये)	कराचा दर (पैसे)	कराची रक्कम (रुपये)					अपेलाचे निकाल आणि त्यानंतर केलेले					नंतर वाढ किंवा घट झालेल्या याबाबतीत आदेशाच्या संदर्भात शेरा
									जमिन क्षेत्रफळ/चौ.मी.	जमिन रे. रे. दर	इमारत क्षेत्रफळ/चौ.मी.	बांधकाम रे. रे. दर					घरापट्टी	विवाहती	आरोप्य	पाणी पट्टी	एकूण	घरापट्टी	विवाहती	आरोप्य	पाणी पट्टी	एकूण	
1	2	3	4	5	6	7	8	9	10	11	12	13	14	15	16	17	18	19	20	21	22	23	24	25	26	27	
	शळकरवा डी	0	590	श्री. अनंत स्मृति चॅरीटेबल ट्रस्ट कसाल	स्वतः	पत्रा शेड सि.प.छप्पर बंब शेड 11x13	2010	143	0	0	13	5692	0.8	1	60517												ग्रामविकास जलसंधारण विभाग दि. 31/12/2019 अर्जासूचनेनुसार पोटकलम 4 व उपनियम 1 नुसार करात सुट मासिक सभा दि. 20/03/2024 ठराव 12/9 अन्वये कर माफ

अस्सल वरुन खरी नक्कल सादर दिनांक - 30/01/2025

उता-यासा श्री. अनंत स्मृति चॅरीटेबल ट्रस्ट कसाल यांनी दिनांक 30/01/2025 रोजीच्या मागणी अर्जावरुन

ग्रामपंचायत अधिकारी  
ग्रामपंचायत गावराई  
ता. कुडाळ, जि. सिंधुदुर्ग

सर्वपंच  
ग्रामपंचायत गावराई  
ता. कुडाळ, जि. सिंधुदुर्ग

नमुना नंबर 8

पान नंबर 220 वरुन

करास पात्र असलेल्या इमारती व मिळकत यांची सन 2024/2025 या वर्षासाठी कर आकारणी नोंदवहीचा उतारा

ग्रामपंचायत गावराई तालुका - कुडाळ जिल्हा- सिंधुदुर्ग



अ.नं.	रस्त्याचे नाव	सीटी सर्व्हे नं.	मालमत्ता क्र.	मालकाचे नाव	भोगवट दाराचे नाव	मालमत्तेचे वर्णन	मिळकत बांधकामाचे वर्ष	क्षेत्र फळ चौ.फुट	रेडीरेकनर दर प्रति चौ.मी. (रूपये)				घसारा दर	इमारतीच्या वापरानुसार भारक	भाडवली मूल्य (रूपये)	कराचा दर (पैसे)	कराची रक्कम (रूपये)					अपिलाचे निकाल आणि त्यानंतर केलेले					नंतर वाढ किंवा घट झालेल्या याबाबतीत आदेशाच्या संदर्भात शरा
									जमिन क्षेत्रफळ /चौ.मी.	जमिन रे.रे.दर	इमारत क्षेत्रफळ /चौ.मी.	बांधकाम रे.रे.दर					घरपट्टी	शिवाबत्ती	आरोग्य	पाणी पट्टी	एकूण	घरपट्टी	शिवाबत्ती	आरोग्य	पाणी पट्टी	एकूण	
1	2	3	4	5	6	7	8	9	10	11	12	13	14	15	16	17	18	19	20	21	22	23	24	25	26	27	
	थळकरवा डी	0	588 क 1	श्री. अनंत स्मृति चॅरीटेबल ट्रस्ट कसाल	स्वतः	RCC स्लॅब 26x37	2010	962	0	0	89	15488	0.8	1.3	1384708	0.155	2146	25	25	0	2196						

अस्सल वरुन खरी नक्कल सादर दिनांक - 30/01/2025

उता-यासा श्री. अनंत स्मृति चॅरीटेबल ट्रस्ट कसाल यांनी दिनांक 30/01/2025 रोजीच्या मागणी अर्जावरुन

ग्रामपंचायत अधिकारी

ग्रामपंचायत गावराई ता. कुडाळ, जि. सिंधुदुर्ग

सवरपंच

ग्रामपंचायत गावराई ता. कुडाळ, जि. सिंधुदुर्ग

नमुना नंबर 8

पान नंबर 220वरून

करास पात्र असलेल्या इमारती व मिळकत यांची सन 2024/2025 या वर्षासाठी कर आकारणी नोंदवहीचा उतारा

ग्रामपंचायत गावराई तालुका - कुडाळ जिल्हा- सिंधुदुर्ग



अ. नं.	रस्त्याचे नाव	सीटी सर्व्हे नं.	मालमत्ता क्र.	मालकाचे नाव	भोगवट दाराचे नाव	मालमत्तेचे वर्णन	मिळकत बांधकामाचे वर्ष	क्षेत्र फळ चौ. फुट	रेडीरेशन दर प्रति चौ.मी. (रुपये)				घसारा दर	इमारतीच्या वापरानुसार भाराक	भांडवली मूल्य (रुपये)	कराचा दर (पैसे)	कराची रक्कम (रुपये)					अपिलाचे निकाल आणि त्यानंतर केलेले					नंतर वाढ किंवा घट झालेल्या याबाबतीत आदेशाच्या संदर्भात शेष
									जमिन क्षेत्रफळ /चौ.मी.	जमिन रे. दर	इमारत क्षेत्रफळ /चौ.मी.	बांधकाम रे. दर					घरपट्टी	विवाक्ती	आरोप्य	पाणी पट्टी	एकूण	घरपट्टी	विवाक्ती	आरोप्य	पाणी पट्टी	एकूण	
1	2	3	4	5	6	7	8	9	10	11	12	13	14	15	16	17	18	19	20	21	22	23	24	25	26	27	
	थळकरवा डी	0	588 क 2	श्री. अनंत स्मृति चॅरीटेबल ट्रस्ट कसाल	स्वतः	RCC स्लॅब 26x37	2010	962	0	0	89	15488	0.8	1.3	1384708	0.155	2146	0	0	0	2146						

अस्सल वरून खरी नक्कल सादर दिनांक - 30/01/2025

उता-यासा श्री. अनंत स्मृति चॅरीटेबल ट्रस्ट कसाल यांनी दिनांक 30/01/2025 रोजीच्या मागणी अर्जावरून

ग्रामपंचायत अधिकारी  
ता. कुडाळ, जि. सिंधुदुर्ग

सवरपंच  
ग्रामपंचायत गावराई  
ता. कुडाळ, जि. सिंधुदुर्ग

नमुना नंबर 8

पान नंबर २२०वरुन

करास पात्र असलेल्या इमारती व मिळकत यांची सन 2024/2025 या वर्षासाठी कर आकारणी नोंदवहीचा उतारा

ग्रामपंचायत गावराई तालुका - कुडाळ जिल्हा- सिंधुदुर्ग



श. नं.	रस्थाचे नाव	सीटी सर्व्हे नं.	मालमत्ता क्र.	मालकाचे नाव	भोगवट दाराचे नाव	मालमत्तेचे वर्णन	मिळकत बांधकामाचे वर्ष	क्षेत्र फळ चौ.फुट	रेडीरेकनर दर प्रति चौ.मी. (रुपये)				घसारा दर	इमारतीच्या वापरानुसार भारांक	भांडवली मूल्य (रुपये)	कराचा दर (पैसे)	कराची रक्कम (रुपये)					अपिलाचे निकाल आणि त्यानंतर केलेले					नोंद वगड किंवा घट झालेल्या याबाबत आदेशाच्या पंदमात करा
									जमिन क्षेत्रफळ/चौ.मी.	जमिन रे.रे.दर	इमारत क्षेत्रफळ/चौ.मी.	बांधकाम रे.रे.दर					घरपट्टी	दिवाबत्ती	आरोग्य	पाणी पट्टी	एकूण	घरपट्टी	दिवाबत्ती	आरोग्य	पाणी पट्टी	एकूण	
1	2	3	4	5	6	7	8	9	10	11	12	13	14	15	16	17	18	19	20	21	22	23	24	25	26	27	
	थळकरवा डी	0	588 क 3	श्री. अनंत स्मृति चॅरीटेबल ट्रस्ट कसाल	स्वतः	RCC स्लॅब 26x37	2010	962	0	0	89	15488	0.8	1.3	1384708	0.155	2146	0	0	0	2146						

अस्सल वरुन खरी नक्कल सादर दिनांक - 30/01/2025

उता-यासा श्री. अनंत स्मृति चॅरीटेबल ट्रस्ट कसाल यांनी दिनांक 30/01/2025 रोजीच्या मागणी अर्जावरुन

ग्रामपंचायत अधिकारी  
ग्रामपंचायत गावराई  
ता. कुडाळ, जि. सिंधुदुर्ग

सर्वसंच  
ग्रामपंचायत गावराई  
ता. कुडाळ, जि. सिंधुदुर्ग



नमुना नंबर 8

पान नंबर 220 वरून


करास पात्र असलेल्या इमारती व मिळकत यांची सन 2024/2025 या वर्षासाठी कर आकारणी नोंदवहीचा उतारा


ग्रामपंचायत गावराई तालुका - कुडाळ जिल्हा- सिंधुदुर्ग

अ. नं.	रस्त्याचे नाव	सीटी सर्व्हे नं.	मालमत्ता क्र.	मालकाचे नाव	भोगवट दाराचे नाव	मालमत्तेचे वर्णन	मिळकत बांधकामाचे वर्ष	क्षेत्र फळ चौ.फुट	रेडीरेकनर दर प्रति चौ.मी. (रूपये)				घसारा दर	इमारतीच्या वापरानुसार भारांक	मांडवली मूल्य (रूपये)	कराचा दर (पैसे)	कराची रक्कम (रूपये)					अपिलाचे निकाल आणि त्यानंतर केलेले					नंतर वाढ किंवा घट झालेल्या याबाबतील आदेशाच्या संदर्भात करा
									जमिन क्षेत्रफळ /चौ.मी.	जमिन रे.रे.दर	इमारत क्षेत्रफळ /चौ.मी.	बांधकाम रे.रे.दर					घरपट्टी	विवाहती	आरोग्य	पाणी पट्टी	एकूण	घरपट्टी	विवाहती	आरोग्य	पाणी पट्टी	एकूण	
1	2	3	4	5	6	7	8	9	10	11	12	13	14	15	16	17	18	19	20	21	22	23	24	25	26	27	
	थळकरवा डी	0	588 क 4	श्री. अनंत स्मृति चॅरीटेबल ट्रस्ट कसाल	स्वतः	RCC स्लॅब 26x37	2010	962	0	0	89	15488	0.8	1.3	1384708	0.155	2146	0	0	0	2146						

अस्सल वरून खरी नक्कल सादर दिनांक - 30/01/2025

उता-यासा श्री. अनंत स्मृति चॅरीटेबल ट्रस्ट कसाल यांनी दिनांक 30/01/2025 रोजीच्या मागणी अर्जावरून

  
ग्रामपंचायत अधिकारी  
ग्रामपंचायत गावराई  
ता. कुडाळ, जि. सिंधुदुर्ग

  
संलग्न  
ग्रामपंचायत गावराई  
ता. कुडाळ, जि. सिंधुदुर्ग



नमुना नंबर 8

पान नंबर 220 वरुन

करास पात्र असलेल्या इमारती व मिळकत यांची सन 2024/2025 या वर्षासाठी कर आकारणी नोंदवहीचा उतारा

ग्रामपंचायत गावराई तालुका - कुडाळ जिल्हा- सिंधुदुर्ग

अ.नं.	रस्त्याचे नाव	सीटी वॉर्ड नं.	मालमत्ता क्र.	मालकाचे नाव	भोगवट दाराचे नाव	मालमत्तेचे वर्णन	मिळकत बांधकामाचे वर्ष	क्षेत्र फळ चौ.फुट	रेडिरेकनर दर प्रति चौ.मी. (रुपये)				घसारा दर	इमारतीच्या वापरानुसार भारांक	भांडवली मुल्य (रुपये)	कराचा दर (पैसे)	कराची रक्कम (रुपये)					अपिलाचे निकाल आणि त्यानंतर केलेले					नंतर वाढ किंवा घट झालेल्या याबाबतीत आदेशाच्या संदर्भात घेया
									जमिन क्षेत्रफळ/चौ.मी.	जमिन रे.रे.दर	इमारत क्षेत्रफळ/चौ.मी.	बांधकाम रे.रे.दर					घरपट्टी	विवाक्ती	आरोप्य	पाणी पट्टी	एकूण	घरपट्टी	विवाक्ती	आरोप्य	पाणी पट्टी	एकूण	
1	2	3	4	5	6	7	8	9	10	11	12	13	14	15	16	17	18	19	20	21	22	23	24	25	26	27	
	थळकरवा डी	0	588 क 5	श्री. अनंत स्मृति चॅरीटेबल ट्रस्ट कसाल	स्वतः	RCC स्लॅब 26x37	2010	962	0	0	89	15488	0.8	1.3	1384708	0.155	2146	0	0	0	2146						

अस्सल वरुन खरी नक्कल सादर दिनांक - 30/01/2025

उता-यासा श्री. अनंत स्मृति चॅरीटेबल ट्रस्ट कसाल यांनी दिनांक 30/01/2025 रोजीच्या मागणी अर्जावरुन

ग्रामपंचायत अधिकारी  
ग्रामपंचायत गावराई  
ता. कुडाळ, जि. सिंधुदुर्ग

सहस्रपंच  
ग्रामपंचायत गावराई  
ता. कुडाळ, जि. सिंधुदुर्ग



नमुना नंबर ८

पान नंबर २२१ वरुन


करास पात्र असलेल्या इमारती व मिळकत यांची सन २०२४/२०२५ या वर्षासाठी कर आकारणी नोंदवहीचा उतारा


ग्रामपंचायत गावराई तालुका - कुडाळ जिल्हा- सिंधुदुर्ग

क्र. नं.	रस्त्याचे नाव	सीटी सर्व्हे नं.	मालमता क्र.	मालकाचे नाव	भोगवट दाराचे नाव	मालमतेचे वर्णन	मिळकत बांधकामाचे वर्ष	क्षेत्र फुट	रेडिकरिक्नर दर प्रति चौ.मी. (रुपये)				घसारा दर	इमारतीच्या वापरानुसार भारांक	भांडवली मूल्य (रुपये)	कराचा दर (पैसे)	कराची रक्कम (रुपये)					आपेलाचे निकाल आणि त्यानंतर केलेले					नंतर वाढ किंवा घट झालेल्या याबाबतीत आदेशाच्या संदर्भात शिरा	
									जमिन क्षेत्रफळ/चौ.मी.	जमिन रे.रे.दर	इमारत क्षेत्रफळ/चौ.मी.	बांधकाम रे.रे.दर					घरपट्टी	दिवाबती	आरोम्य	पाणी पट्टी	एकूण	घरपट्टी	दिवाबती	आरोम्य	पाणी पट्टी	एकूण		
१	२	३	४	५	६	७	८	९	१०	११	१२	१३	१४	१५	१६	१७	१८	१९	२०	२१	२२	२३	२४	२५	२६	२७		
	थळकरवा डी	०	५८८ क ६	श्री. अनंत स्मृति चॅरीटेबल ट्रस्ट कसाल	स्वतः	RCC स्लॅब २६×३७	२०१०	९६२	०	०	८९	१५४८८	०.८	१.३	१३८४७०८	०.१५५	२१४६	०	०	०	२१४६							

अस्सल वरुन खरी नक्कल सादर दिनांक - ३०/०१/२०२५

उता-यासा श्री. अनंत स्मृति चॅरीटेबल ट्रस्ट कसाल यांनी दिनांक ३०/०१/२०२५ रोजीच्या मागणी अर्जावरुन

  
ग्रामपंचायत अधिकारी  
ग्रामपंचायत गावराई  
ता. कुडाळ, जि. सिंधुदुर्ग

  
सरपंच  
ग्रामपंचायत गावराई  
ता. कुडाळ, जि. सिंधुदुर्ग



नमुना नंबर 8

पान नंबर 229 वरुन



करास पात्र असलेल्या इमारती व मिळकत यांची सन 2024/2025 या वर्षासाठी कर आकारणी नोंदवहीचा उतारा

ग्रामपंचायत गावराई तालुका - कुडाळ जिल्हा- सिंधुदुर्ग

अ. नं.	रस्त्याचे नाव	सीटी सर्व्हे नं.	मालमत्ता क्र.	मालकाचे नाव	भोगवट दाराचे नाव	मालमत्तेचे वर्णन	मिळकत बांधकामाचे वर्ष	क्षेत्र फळ चौ.फुट	रेडीरिक्नर दर प्रति चौ.मी. (रुपये)				घसारा दर	इमारतीच्या वापरानुसार भारांक	भांडवली मूल्य (रुपये)	कराचा दर (पैसे)	कराची रक्कम (रुपये)					अपिलाचे निकाल आणि त्यानंतर केलेले					नंतर वाढ किंवा घट झालेल्या याबाबतील आदेशाच्या संदर्भात करा
									जमिन क्षेत्रफळ/चौ.मी.	जमिन रे. रे. दर	इमारत क्षेत्रफळ/चौ.मी.	बांधकाम रे. रे. दर					घरपट्टी	विवाक्ती	आरोग्य	पाणी पट्टी	एकूण	घरपट्टी	विवाक्ती	आरोग्य	पाणी पट्टी	एकूण	
1	2	3	4	5	6	7	8	9	10	11	12	13	14	15	16	17	18	19	20	21	22	23	24	25	26	27	
	थळकरवा डी	0	588 क 7	श्री. अनंत स्मृति चॅरीटेबल ट्रस्ट कसाल	स्वतः	RCC स्लॅब 26x37	2010	962	0	0	89	15488	0.8	1.3	1384708	0.155	2146	0	0	0	2146						

अस्सल वरुन खरी नक्कल सादर दिनांक - 30/01/2025

उता-यासा श्री. अनंत स्मृति चॅरीटेबल ट्रस्ट कसाल यांनी दिनांक 30/01/2025 रोजीच्या मागणी अर्जावरुन

ग्रामपंचायत अधिकारी  
ग्रामपंचायत गावराई  
ता. कुडाळ, जि. सिंधुदुर्ग

सरपंच  
ग्रामपंचायत गावराई  
ता. कुडाळ, जि. सिंधुदुर्ग

नमुना नंबर 8

पान नंबर २१ वरुन



करास पात्र असलेल्या इमारती व मिळकत यांची सन 2024/2025 या वर्षासाठी कर आकारणी नोंदवहीचा उतारा

ग्रामपंचायत गावराई तालुका - कुडाळ जिल्हा- सिंधुदुर्ग

श.नं.	रस्त्याचे नाव	सीटी सर्व्हे नं.	मालमत्ता क्र.	मालकाचे नाव	भोगवट दाराचे नाव	मालमत्तेचे वर्णन	मिळकत बांधकामाचे वर्ष	क्षेत्र फळ चौ.फुट	रेडिरेकनर दर प्रति चौ.मी. (रूपये)				घसारा दर	इमारतीच्या वापरानुसार भारांक	भांडवली मूल्य (रूपये)	कराचा दर (पैसे)	कराची रक्कम (रूपये)					अपिलाचे निकाल आणि त्यानंतर केलेले					नोंद वगड किंवा घट झालेल्या याबाबतील आदेशाच्या पंदमांत घेरा	
									जमिन क्षेत्रफळ/चौ.मी.	जमिन रे.रे.दर	इमारत क्षेत्रफळ/चौ.मी.	बांधकाम रे.रे.दर					घरपट्टी	दिवाबत्ती	आरोग्य	पाणी पट्टी	एकूण	घरपट्टी	दिवाबत्ती	आरोग्य	पाणी पट्टी	एकूण		
1	2	3	4	5	6	7	8	9	10	11	12	13	14	15	16	17	18	19	20	21	22	23	24	25	26	27		
	थळकरवा डी	0	588 क 8	श्री. अनंत स्मृति चॅरीटेबल ट्रस्ट कसाल	स्वतः	RCC स्लॅब 26x37	2010	962	0	0	89	15488	0.8	1.3	1384708	0.155	2146	0	0	0	2146							

अस्सल वरुन खरी नक्कल सादर दिनांक - 30/01/2025

उता-यासा श्री. अनंत स्मृति चॅरीटेबल ट्रस्ट कसाल यांनी दिनांक 30/01/2025 रोजीच्या मागणी अर्जावरुन

ग्रामपंचायत अधिकारी  
ग्रामपंचायत गावराई  
ता. कुडाळ, जि. सिंधुदुर्ग

संयोजक  
ग्रामपंचायत गावराई  
ता. कुडाळ, जि. सिंधुदुर्ग

नमुना नंबर 8

पान नंबर 22 वरुन



करास पात्र असलेल्या इमारती व मिळकत यांची सन 2024/2025 या वर्षासाठी कर आकारणी नोंदवहीचा उतारा

ग्रामपंचायत गावराई तालुका - कुडाळ जिल्हा- सिंधुदुर्ग

अ.नं.	रस्त्याचे नाव	सीटी सव्हे नं.	मालमत्ता क्र.	मालकाचे नाव	भोगवट दाराचे नाव	मालमत्तेचे वर्णन	मिळकत बांधकामाचे वर्ष	क्षेत्र फळ चौ.फुट	रेडरिकेनर दर प्रति चौ.मी. (रुपये)				घसारा दर	इमारतीच्या वापरानुसार भारांक	भांडवली मूल्य (रुपये)	कराचा दर (पैसे)	कराची रक्कम (रुपये)					अपिलाचे निकाल आणि त्यानंतर केलेले					नंतर वाढ किंवा घट झालेल्या याबाबतीत आदेशाच्या संदर्भात करा
									जमिन क्षेत्रफळ /चौ.मी.	जमिन रे. रे. दर	इमारत क्षेत्रफळ /चौ.मी.	बांधकाम रे.रे. दर					घरपट्टी	विवाबत्ती	आरोग्य	पाणी पट्टी	एकूण	घरपट्टी	विवाबत्ती	आरोग्य	पाणी पट्टी	एकूण	
1	2	3	4	5	6	7	8	9	10	11	12	13	14	15	16	17	18	19	20	21	22	23	24	25	26	27	
	थळकरवा डो	0	588 क 9	श्री. अनंत स्मृति चॅरीटेबल ट्रस्ट कसाल	स्वतः	RCC स्लॅब 26x37	2010	962	0	0	89	15488	0.8	1.3	1384708	0.155	2146	0	0	0	2146						

अस्सल वरुन खरी नक्कल सादर दिनांक - 30/01/2025

उता-यासा श्री. अनंत स्मृति चॅरीटेबल ट्रस्ट कसाल यांनी दिनांक 30/01/2025 रोजीच्या मागणी अर्जावरुन

*अर्जावरुन*  
ग्रामपंचायत अधिकारी  
ग्रामपंचायत गावराई  
ता. कुडाळ, जि. सिंधुदुर्ग

*S. B. D. K. R.*  
सरपंच  
ग्रामपंचायत गावराई  
ता. कुडाळ, जि. सिंधुदुर्ग

नमुना नंबर 8

पान नंबर २१ वरुन

करास पात्र असलेल्या इमारती व मिळकत यांची सन 2024/2025 या वर्षासाठी कर आकारणी नोंदवहीचा उतारा


ग्रामपंचायत गावराई तालुका - कुडाळ जिल्हा- सिंधुदुर्ग




अ.नं.	रस्त्याचे नाव	सीटी सल्ले वं.	मालमता क्र.	मालकाचे नाव	भोगवट दाराचे नाव	मालमतेचे वर्णन	मिळकत बांधकामाचे वर्ष	क्षेत्र फळ चौ.फुट	रेडीरिकनर दर प्रति चौ.मी.(रुपये)				घसारा दर	इमारतीच्या वापरानुसार भारांक	भांडवली मूल्य (रुपये)	कराचा दर (पैसे)	कराची रक्कम (रुपये)					अपेलाची निकाल आणी त्यानंतर केलेले					नंतर वाढ किये घट झालेल्या याबाबतीत आदेशाच्या संदर्भात शेष
									जमिन क्षेत्रफळ/चौ.मी.	जमिन रे. दर	इमारत क्षेत्रफळ/चौ.मी	बांधकाम रे. दर					घरपट्टी	दिवाबती	आरोय	पाणी पट्टी	एकूण	घरपट्टी	दिवाबती	आरोय	पाणी पट्टी	एकूण	
1	2	3	4	5	6	7	8	9	10	11	12	13	14	15	16	17	18	19	20	21	22	23	24	25	26	27	
	थळकरवा डी	0	588 क10	श्री. अनंत स्मृति चॅरीटेबल ट्रस्ट कसाल	स्वतः	RCC स्लॅब 26x37	2010	962	0	0	89	15488	0.8	1.3	1384708	0.155	2146	0	0	0	2146						

अस्सल वरुन खरी नक्कल सादर दिनांक - 30/01/2025

उता-यासा श्री. अनंत स्मृति चॅरीटेबल ट्रस्ट कसाल यांनी दिनांक 30/01/2025 रोजीच्या मागणी अर्जावरुन

  
ग्रामपंचायत अधिकारी  
ग्रामपंचायत गावराई  
ता. कुडाळ, जि. सिंधुदुर्ग

  
सरपंच  
ग्रामपंचायत गावराई  
ता. कुडाळ, जि. सिंधुदुर्ग